



# Auswertung Verkehrsdaten

Autor	
Institution	Stadt Oerlinghausen
Abteilung	Ordnungsamt
Straße	Rathausplatz 1
PLZ	33813
Stadt	Oerlinghausen
Land	Deutschland




Messstelle		Zeitbereich	
Name	Berlinerstr 5	Startdatum	28.10.2021 13:00
Rtg. kommend (Name)		Enddatum	09.11.2021 13:59
Rtg. gehend (Name)	Berlinerstr. 10	Tage	Mo, Di, Mi, Do, Fr, Sa, So
Vmax StVO		Zeitintervall	60 Minuten
Kommentar		Zeitfenster / Tag	00:00 - 23:59
Ger totyp	<b>DSD</b>		

## Geschwindigkeitsklassen [V in km/h]

Zeit	Σ	10	20	30	40	50	60	70	80	90	100	110	>110
00:00-06:00	29	2	9	12	5	1	0	0	0	0	0	0	0
06:00-09:00	121	8	23	55	29	4	2	0	0	0	0	0	0
15:00-19:00	334	12	71	124	101	25	1	0	0	0	0	0	0
06:00-22:00	1026	39	223	382	310	64	8	0	0	0	0	0	0
00:00-24:00	1068	41	237	397	320	65	8	0	0	0	0	0	0

## Geschwindigkeitskennzahlen [V in km/h]



### DSD SAFETY Erfolg

Vin	Vout	Vred	Vred %
27	26	-1	-4

Vmin	Vavg	Vmax	V15	V50	V85	Vexc %
4	27	59	16	28	37	36.8

- Beschreibungen**
- Vmin: Minimale Geschwindigkeit
  - Vavg: Durchschnittliche Geschwindigkeit
  - Vmax: Maximale Geschwindigkeit
  - V15: Grenzggeschwindigkeit für die ersten 15% der Fahrzeuge
  - V50: Grenzggeschwindigkeit für die ersten 50% der Fahrzeuge
  - V85: Grenzggeschwindigkeit für die ersten 85% der Fahrzeuge
  - Vexc %: Geschwindigkeitsüberschreitung in %